

Abendveranstaltung

Allgemeine Informationen für die Brauerei-Besichtigung

Der Eintrittspreis muss bar bezahlt werden. Auf Wunsch erhalten Sie vor Ort eine Quittung.
Des Weiteren beachten Sie bitte, dass die Brauerei-Besichtigung leider nicht für Gehbehinderte und Rollstuhlfahrer geeignet ist.
Die Brauerei weist darauf hin, dass aus Sicherheitsgründen die Brauerei-Besichtigung nur mit festem Schuhwerk stattfinden kann, d.h. es dürfen keine Sandalen, Stöckelschuhe oder offene Schuhe getragen werden. Von Schuhen mit glatten Sohlen rät die Brauerei ab.
Bei ungeeignetem Schuhwerk kann die Teilnahme an der Brauerei-Besichtigung untersagt werden.

Anfahrt

**Brauerei-Besichtigung
(18.00 Uhr – 19.00 Uhr):**

Paulaner Brauerei

Falkenstraße 11
81541 München
(direkt am Fuße des Nockherbergs)

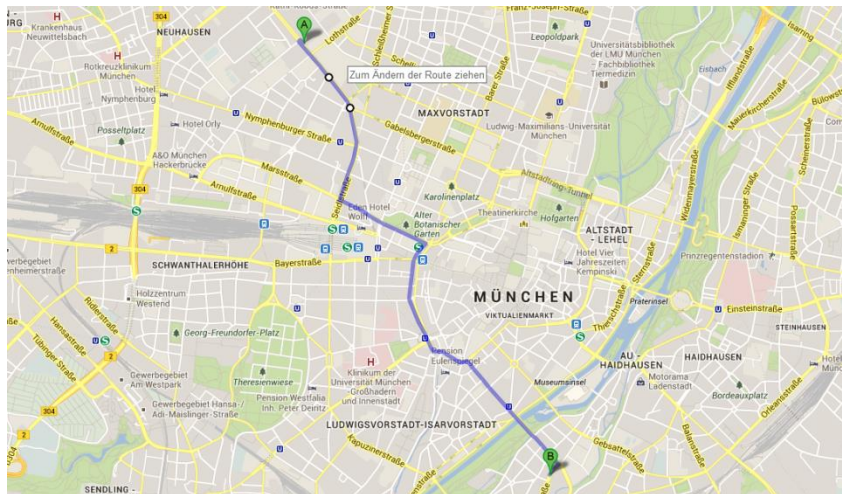
**Gemeinsames Abendessen
(ab ca. 19.00 Uhr):**

Paulaner am Nockherberg

Nockherberg Traditionsstätte e.K
Hochstraße 77
81541 München

Auto:

Fahrtzeit: ca. 15 min (Achtung: Berufsverkehr von 17.00 Uhr - 18.00 Uhr)



Parkplätze:

Es gibt leider keine Parkplatz auf dem Betriebsgelände der Brauerei. Da wir die Brauerei nach der Besichtigung nicht am Eingang (Falkenstraße 11), sondern bereits in Richtung Gaststätte (Hochstraße 77) verlassen, empfehlen wir sogleich dort zu parken.

Parken bei der Gaststätte (Hochstraße 77)

Hier stehen Ihnen 75 Tiefgaragenstellplätze zur Verfügung. Die Einfahrt zur Tiefgarage befindet sich direkt links neben dem Haupteingang zur Gaststätte.

Öffentliche Verkehrsmittel:

Brauerei

Fahrtzeit: ca. 17 min (+ 9min Fußweg)

Ab Hochschule München :

 Tram 21, 20 Richtung Karlsplatz (Stachus) Nord

Bis Stiglmaierplatz

Ab Stiglmaierplatz :

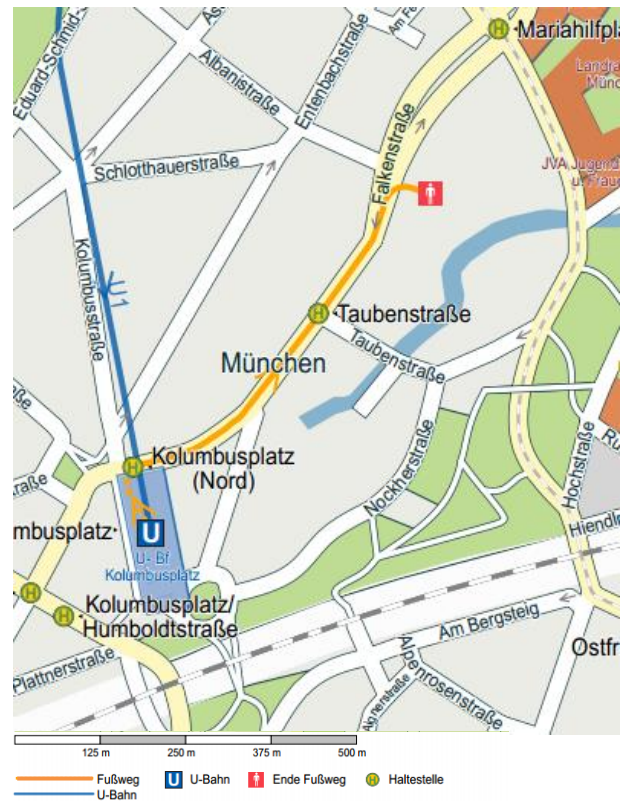
 U-Bahn U1 Richtung Mangfallplatz

Bis Kolombusplatz

Ab Kolombusplatz :

 Fußweg ca. 9min

Bis Falkenstraße 11



Paulaner Gaststätte


Fahrtzeit ca. 30 min (+ 5 min Fußweg)

Ab Hochschule München :

 Tram 21, 20 Richtung Karlsplatz (Stachus) Nord


Bis Hauptbahnhof Nord

Ab Hauptbahnhof Nord:

 Tram 17 Richtung Schwandseestraße

Bis Mariahilfplatz

Ab Mariahilfplatz :

 Fußweg ca. 5 min

Bis Hochstraße 77

